



PÕLEVmaterjali Ladustamise PlaAn

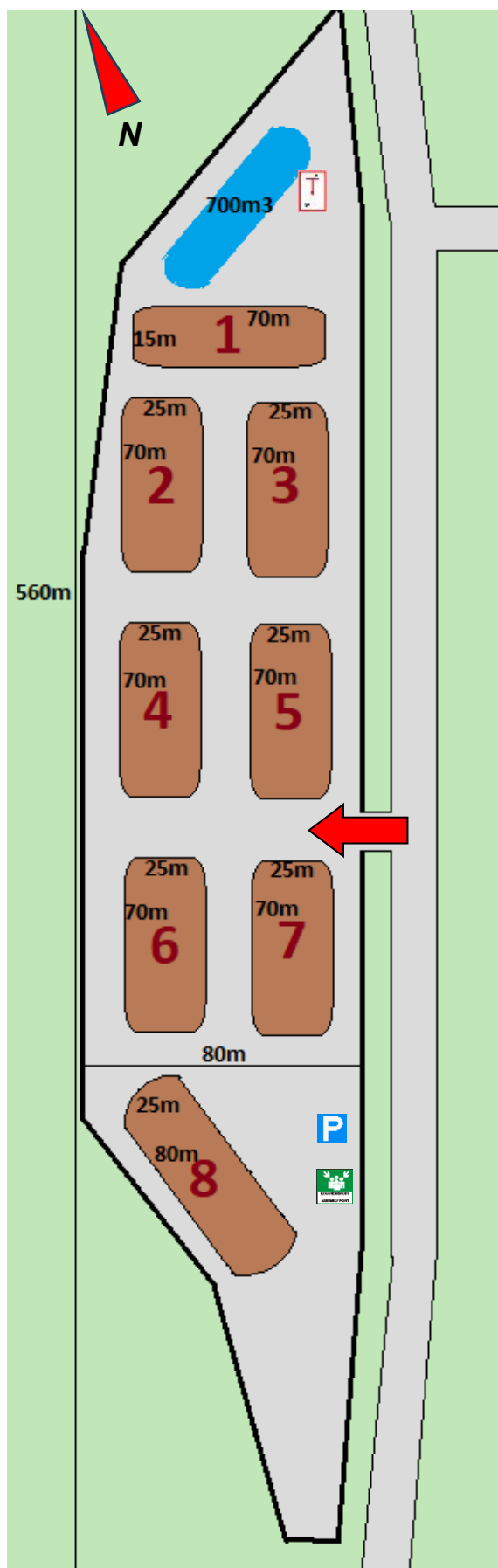
Ralliserva ladustusala

Territooriumi katastritunnused



Ladustamisala paikneb Pärnu maakonnas, Pärnu linnas, Papsaare külas, katastril nr-15904.003:0420





PÕLEVmaterjali Ladustamise Plaani



Plaani alade selgitav info ja tingmärgid
Puiduhakke aunade ja ümarmaterjali virnade

ümberrmööddud

- 1- 170jm (5600m³)
- 2- 190jm (9350m³)
- 3- 190jm (9350m³)
- 4- 190jm (9350m³)
- 5- 190jm (9350m³)
- 6- 190jm (9350m³)
- 7- 190jm (9350m³)
- 8- 210jm (10500m³)

-  Territooriumile ligipääs
-  Evakuatsiooni kogunemiskoht
-  Parkla
-  Veevõtukoht (700m³)

Tuletõrje veevarustus

Antud kinnistul on veevõtukohaks tehisklik seisuveekogu, millel on maapealne veevõtukohta püstik. Orienteeruv veekogus 700m³. Külumumisvastased meetmed toimivad. Veevõtukohta viit on paigaldatud püstiku kattele ja vastab nõuetele. Juurdepääs veevõtukohale on tagatud ja vastab nõuetele.

Kaugus veevõtukohast ladustamisplatsi kaugeima punktini ca 300m.

Veeandmistõhususe kontrollmõõtmised on teostatud 08.05.2026 ja fikseeritud veevooluhulk 60 l/s.

Lisainfo

- Ladustamisplats on kaetud kõvakattega (asfalt, killustik).
- Ladustamisplatside omavaheline ohutusvahemaa on vähemalt 8m.
- Põlevmaterjalide ladustamise maksimaalne kõrgus on 8m
- Territooriumil on olemas piisavalt ruumi päästetehnikale manööverdamiseks ja reservplatsiks
- Territooriumile on üks sissepääs laiusega on 5m
- Tehnikavalmidus: frontaallaadur

Ladustamisalal ja ka ala lähiümbruses hooneid ei paikne.

Veevõtukohta püstiku ja ladustamisplatsi nr 1 vaheline kaugus on 30m.

Põlevmaterjalide ladustamisalade suuruste määramisel on arvestatud Sim 18.02.2021 määrus nr 10 „Veevõtukohta rajamise, katsetamise, kasutamise, korrashoiu, tähistamise ja teabevahetuse nõuded, tingimused ning kord“, § 7 nõuetega.

Ladustaja kontaktandmed

Timberston OÜ

Teet Ermann

5653048

Plaani koostas: Firest-Consult OÜ

Külli Kaunissaar

Tuleohutusspetsialist, tase 5

27.05.2026